

Situada en el término municipal de Ejulve (comarca de Andorra Sierra de Arcos) en el Monte Majalinos. Se accede a ella desde Ejulve, tomando la Carretera A-2403 dirección Aliaga, de la que a sus pocos metros parte un camino a la izquierda por el que se sigue durante unos tres kilómetros hasta llegar a la desembocadura de un pequeño barranco en donde dejamos los vehículos. La boca se encuentra a unos minutos del coche en la ladera noreste, 75 metros aproximadamente por encima de nosotros, es un pequeño agujero en la base de una pared de unos cinco metros de altura y que solo se ve cuando se esta delante de ella. La boca esta protegida por una verja con candado cuya llave facilitan amablemente a los espeleólogos previa solicitud en el Ayuntamiento de Ejulve.





Una reducida boca nos conduce a un destrepe de unos cinco metros un tanto delicado que da a una sala de grandes dimensiones. Desde aquí se puede optar por tres vías, a la izquierda de esta sala existe un paso

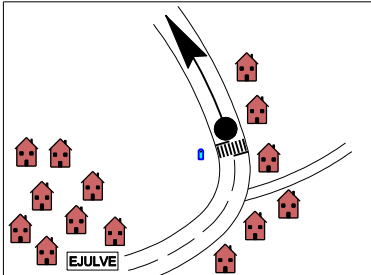

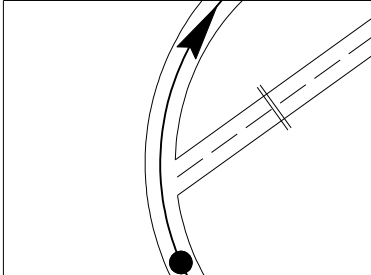

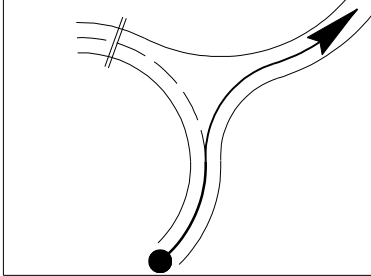

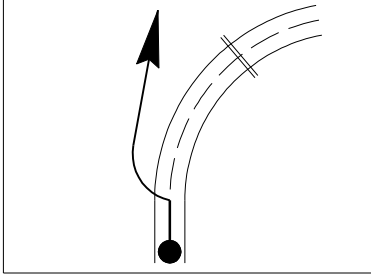

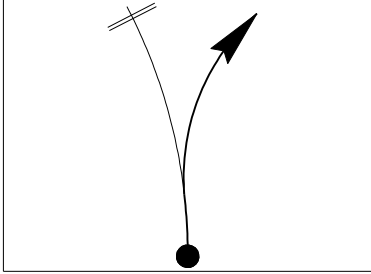

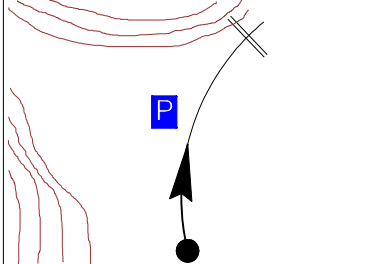

estrecho descendente que nos lleva a la Sala de los Huesos; justo en frente de la entrada y rebasando unos bloques llegamos a una pequeña sala de la cual sale una ventana que nos da a otra sala de mayores dimensiones (sin continuidad conocida) la cual se descende por una pronunciada rampa con la ayuda de cuerda; la tercera vía, la que nos adentra en lo más profundo de la cueva, parte a mano derecha de la sala destrepeando por un caos de bloques que suelen estar resbaladizos y que nos llevan hasta una Gran Sala, la cual observamos desde su parte superior, se continua por la repisa de la derecha por una galería repleta formaciones, al comienzo de esta se puede buscar un estrecho paso que nos lleva a la



Sala Gem donde también existen bellas formaciones, continuando por la galería esta empieza a subir hasta llegar a un punto en el que hay que trepar por una chimenea que nos da a un pozo (P13) que se puede evitar bajando por una rampa que hay a su izquierda y que nos lleva hasta la base de la Gran Sala. Desde aquí se desciende a través de bloques hasta la Sala del Huevo Frito, el paso de una estrecha gatera nos conduce a unas pequeñas pero bonitas Salas (Cortina, La Aguja, del Tour, etc..)





Nº CASILLA KM. TOTAL KM. PARCIAL	REPRESENTACIÓN	FOTOGRAFÍA	OBSEVACIONES COORDENADAS GPS
<p style="text-align: center; font-size: 2em;">1</p> <p>0,000</p> <p>0,000</p>			<p>En Ejulve (Teruel) desde una fuente en la A-1702, frente al número 9 de Carretera. H= 1113 m.</p> <p>30T 0706283 4516804</p>
<p style="text-align: center; font-size: 2em;">2</p> <p>0,250</p> <p>0,250</p>			<p>Seguir dirección Aliaga Cantavieja. H= 1095 m.</p> <p>30T 0706144 4516632</p>
<p style="text-align: center; font-size: 2em;">3</p> <p>0,250</p> <p>0,500</p>			<p>Tomar dirección Aliaga por la carretera A-2403 H = 1079 m.</p> <p>30T 0706022 4516432</p>
<p style="text-align: center; font-size: 2em;">4</p> <p>0,100</p> <p>0,600</p>			<p>Tomar desvío izquierda. Pista de tierra. H = 1084 m.</p> <p>30T 0705952 4516329</p>
<p style="text-align: center; font-size: 2em;">5</p> <p>0,100</p> <p>0,700</p>			<p>Tomar desvío a la derecha, pista de tierra H = 1086 m.</p> <p>30T 0705874 4516276</p>
<p style="text-align: center; font-size: 2em;">6</p> <p>2,500</p> <p>3,200</p>			<p>Aparcar en el ensanche de la Pista. H = 1183 m.</p> <p>30T 0703933 4515007</p>

Nº CASILLA KM. TOTAL KM. PARCIAL	REPRESENTACIÓN	FOTOGRAFÍA	OBSEVACIONES COORDENADAS GPS
BOCA			<p>Desde el coche ascender hasta media ladera del monte de la derecha (mirando hacia la barranquera). H= 1252 m.</p> <p>30T 0703809 4514869</p>
0,200			
3,400			

NOTAS: - Distancias aproximadas
- Datun WGS 84

