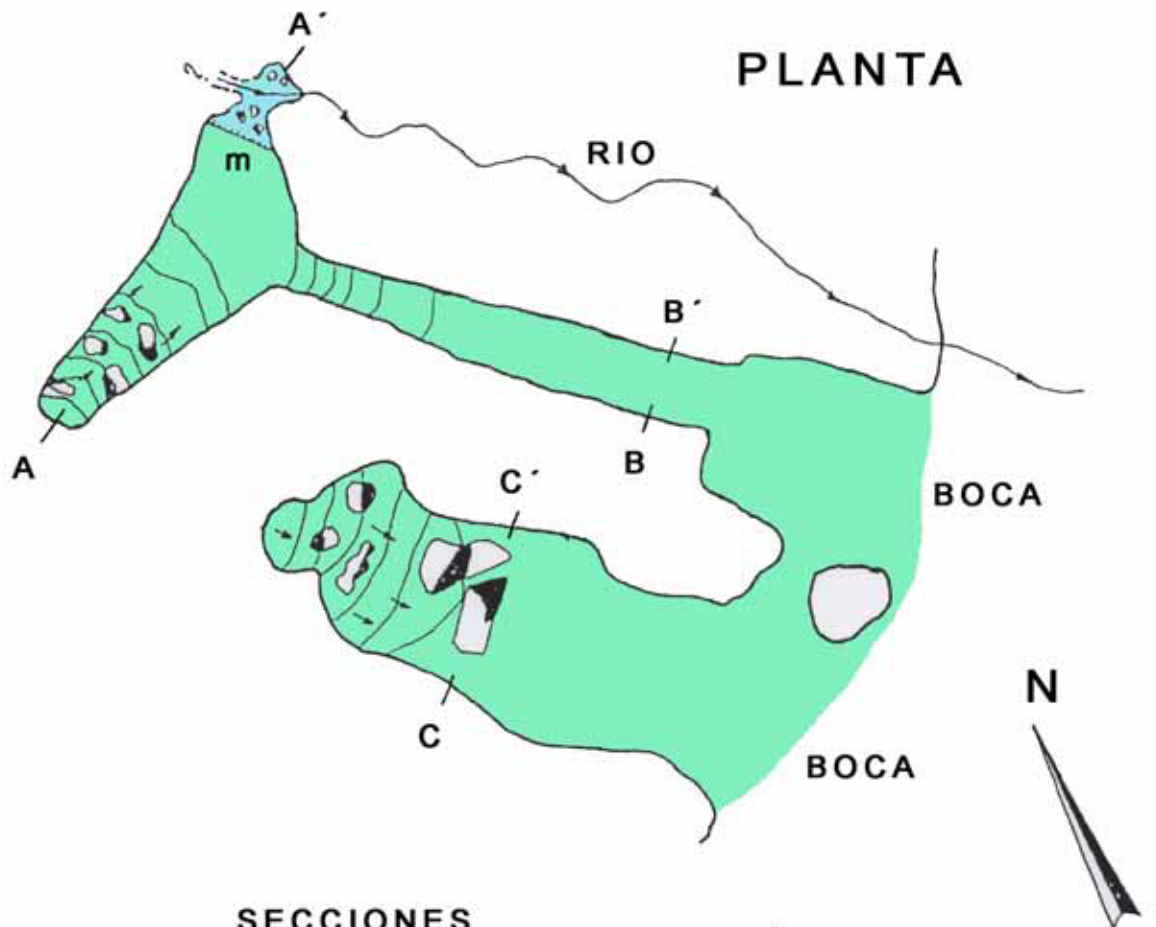
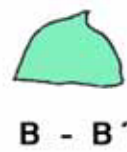
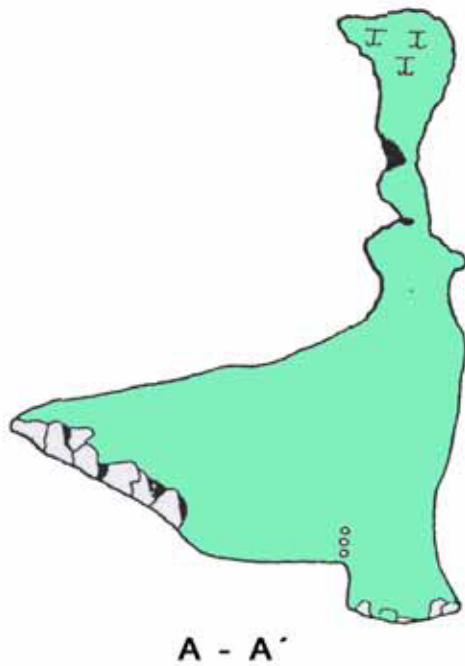


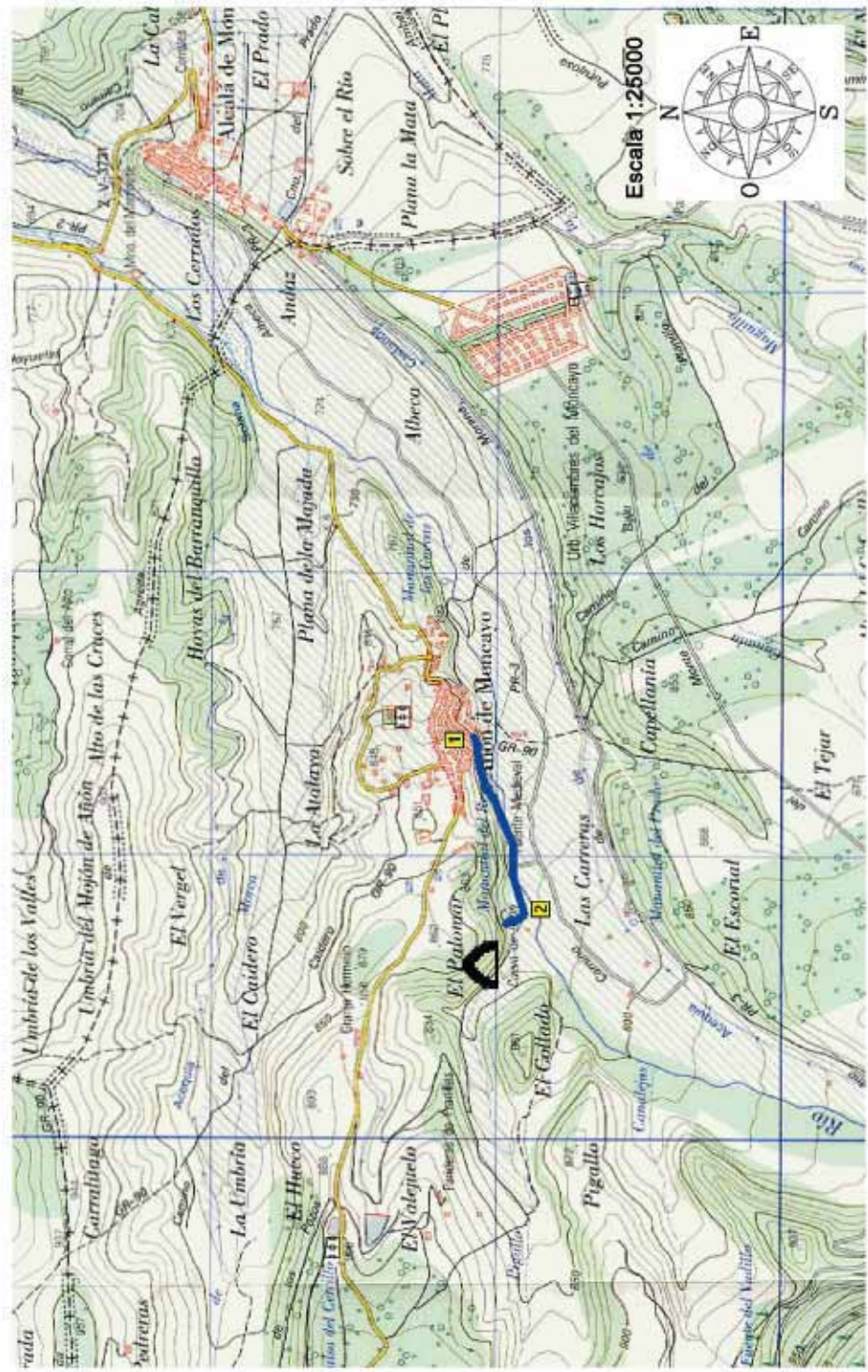
Situadas en el término de Añón de Moncayo (comarca de Tarazona y El Moncayo). Son dos cavidades de escaso desarrollo a escasos metros de la zona de recreo del río Huecha, a las que accedemos pasando por el pueblo. De una de ellas nace una surgencia que es aprovechada por los habitantes del pueblo para regar sus huertos. Esta última cavidad tiene una verja que impide su visita.

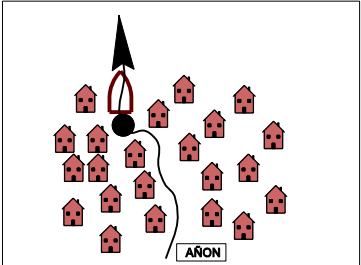

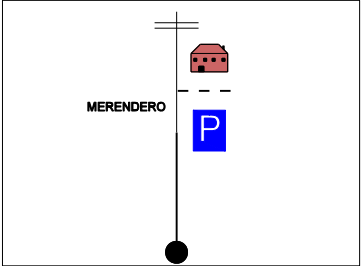







SECCIONES





Nº CASILLA KM. TOTAL KM. PARCIAL	REPRESENTACIÓN	FOTOGRAFÍA	OBSERVACIONES COORDENADAS GPS			
<table border="1"> <tr><td style="text-align: center; font-size: 2em;">1</td></tr> <tr><td style="text-align: center;">0,000</td></tr> <tr><td style="text-align: center;">0,000</td></tr> </table>	1	0,000	0,000			Se cruza por medio del pueblo siguiendo los carteles de "las Cuevas" hasta llegar a un arco medieval. H = 794 m. 30T 0606425 4626077
1						
0,000						
0,000						
<table border="1"> <tr><td style="text-align: center; font-size: 2em;">2</td></tr> <tr><td style="text-align: center;">0,700</td></tr> <tr><td style="text-align: center;">0,700</td></tr> </table>	2	0,700	0,700			Se aparca en el merendero. H = 774 m. 30T 0605780 4625910
2						
0,700						
0,700						
<table border="1"> <tr><td style="text-align: center; font-size: 2em;">3</td></tr> <tr><td style="text-align: center;">0,800</td></tr> <tr><td style="text-align: center;">0,100</td></tr> </table>	3	0,800	0,100			Una de las cuevas está cerrada con una verja. H = 777 m. 30T 0605751 4625961
3						
0,800						
0,100						

NOTAS: - Distancias aproximadas
 - Datun European 1979

