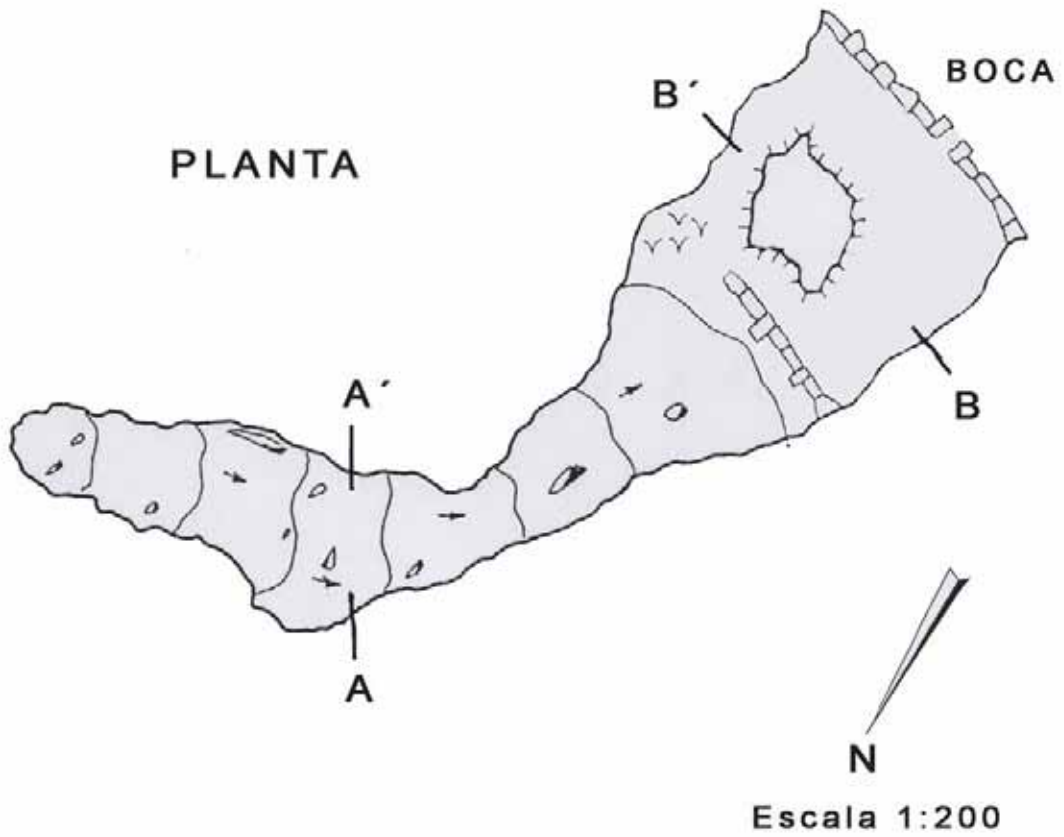
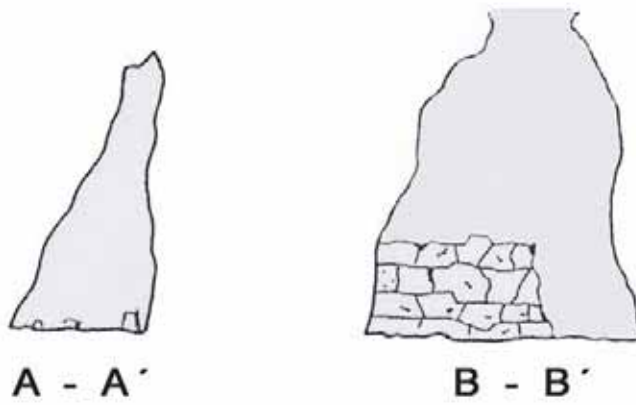


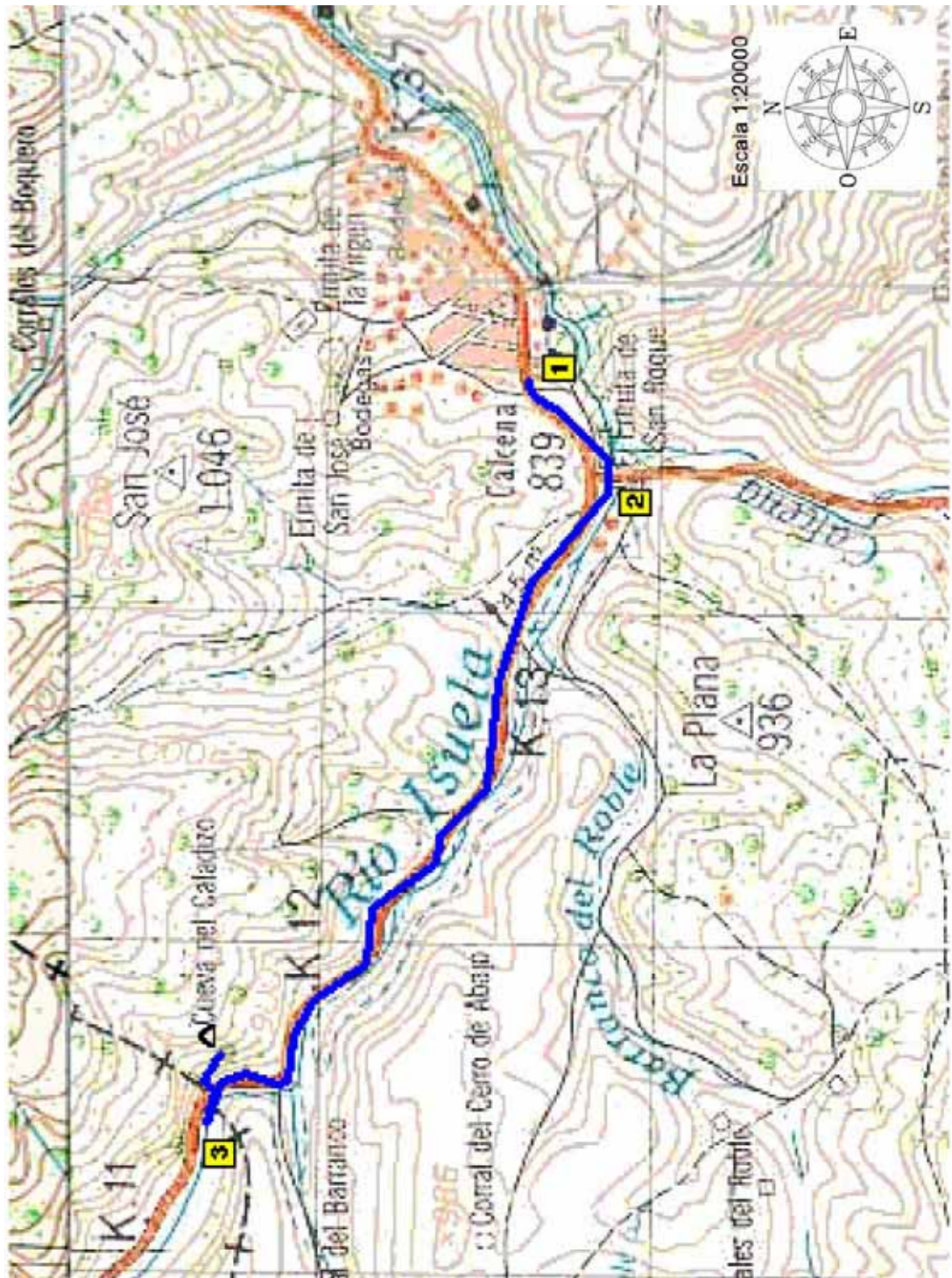
Situada en el término de Calcena (comarca Aranda) se accede a ella por una senda poco marcada desde la carretera CV-630 a 2'5km del puente sobre el río Oseja viniendo desde Calcena. Unos 200m antes de llegar al punto podemos divisarla mirando hacia arriba a escasos metros de la cresta y que nos servirá de referencia. Es una cavidad con poco desarrollo y que se utiliza para el abrigo del ganado

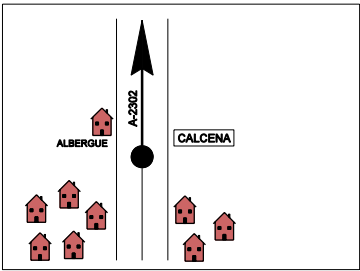

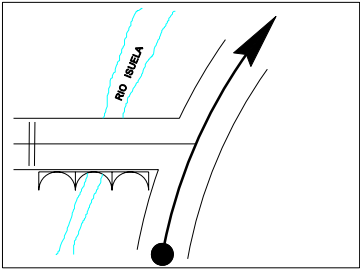

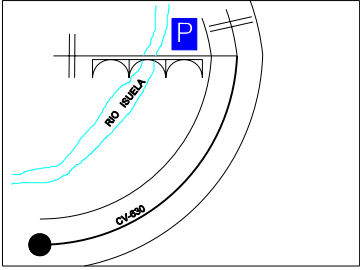

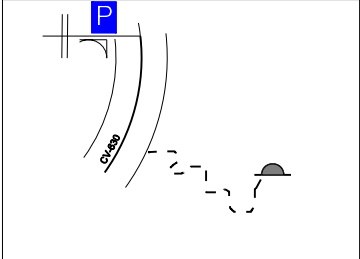





SECCIONES





Nº CASILLA KM. TOTAL KM. PARCIAL	REPRESENTACIÓN	FOTOGRAFÍA	OBSERVACIONES COORDENADAS GPS
<p style="text-align: center; font-size: 2em;">1</p> <p style="text-align: center;">0,000</p> <p style="text-align: center;">0,000</p>			<p>Calcena (Zaragoza) A-2302. Salida desde albergue dirección Purujosa. H = 821 m.</p> <p style="text-align: right;">30T 0606694 4612401</p>
<p style="text-align: center; font-size: 2em;">2</p> <p style="text-align: center;">0,400</p> <p style="text-align: center;">0,400</p>			<p>Tomar CV-630 (antigua Z-354) dirección Purujosa, Beratón. H = 826 m.</p> <p style="text-align: right;">30T 0606435 4612163</p>
<p style="text-align: center; font-size: 2em;">3</p> <p style="text-align: center;">2,900</p> <p style="text-align: center;">2,500</p>			<p>Aparcar junto al Puente de la Peña del Aguila y retroceder unos 100 m. No existe senda, fuerte pendiente con desprendi- mientos. H = 849 m.</p> <p style="text-align: right;">30T 0604434 4613337</p>
<p style="text-align: center; font-size: 2em;">BOCA</p> <p style="text-align: center;">3,150</p> <p style="text-align: center;">0,250</p>			<p>Subir desde la carre- tera campo a través, fuerte pendiente con peligro desprendimientos. H = 903 m.</p> <p style="text-align: right;">30T 0604645 4613300</p>

NOTAS: - Distancias aproximadas
- Datum European 1979

