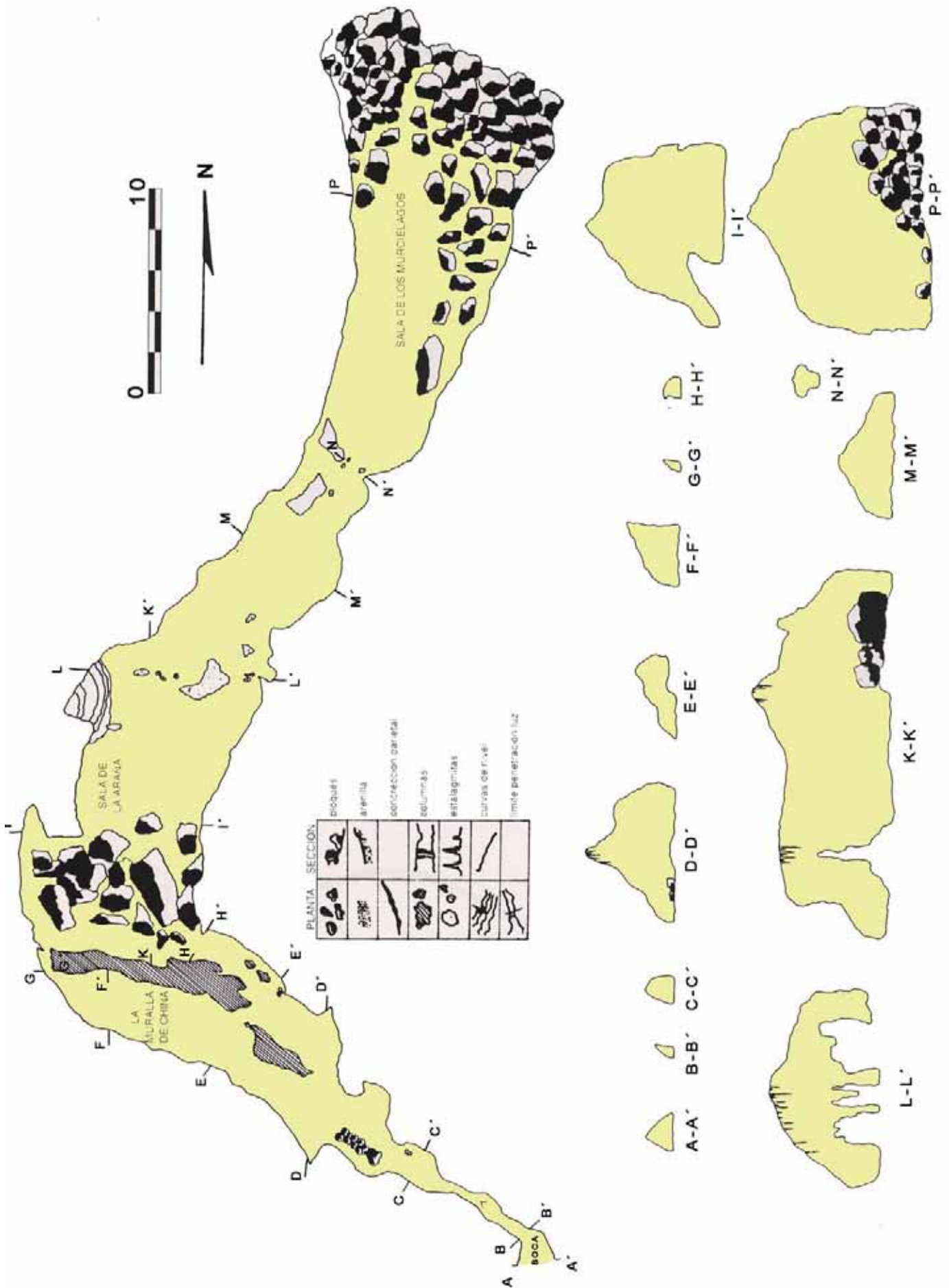


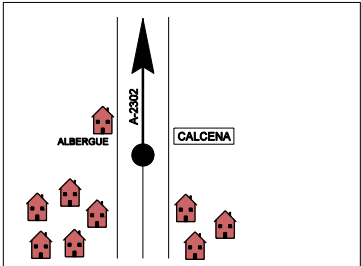

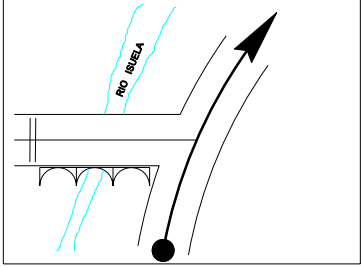

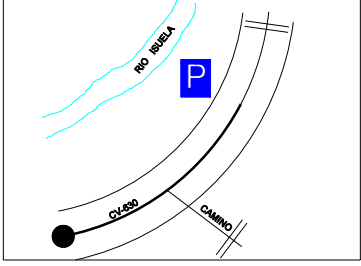

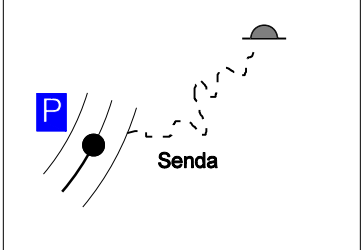

Situada en el término de Calcena (comarca Aranda) se accede a ella desde la carretera CV-630 por una senda que sale desde la misma carretera a 1'3 km. desde el puente sobre el río Oseja en Calcena.

Es una cueva muy visitada por los espeleólogos para iniciarse en la espeleología y por el público en general. En ella destaca una formación espectacular “La Muralla China”, una pared construída por precipitación de la calcita y que está a punto de cerrar una pequeña galería.







Nº CASILLA KM. TOTAL KM. PARCIAL	REPRESENTACIÓN	FOTOGRAFÍA	OBSERVACIONES COORDENADAS GPS
<p style="text-align: center; font-size: 2em;">1</p> <p>0,000</p> <p>0,000</p>			<p>Calcena (Zaragoza) A-2302. Salida desde albergue dirección Purujosa. H = 821 m.</p> <p>30T 0606694 4612401</p>
<p style="text-align: center; font-size: 2em;">2</p> <p>0,400</p> <p>0,400</p>			<p>Tomar cv-630 (antigua Z-354) dirección Purujosa, Beratón. H = 826 m.</p> <p>30T 0606435 4612163</p>
<p style="text-align: center; font-size: 2em;">3</p> <p>1,600</p> <p>1,200</p>			<p>Aparcar en la cuneta. H = 841 m.</p> <p>30T 0605309 4612654</p>
<p style="text-align: center; font-size: 2em;">BOCA</p> <p>2,000</p> <p>0,400</p>			<p>Seguir senda clara. Tiempo aprox. 10´ H = 936 m.</p> <p>30T 0605158 4612987</p>

NOTAS: - Distancias aproximadas  
- Datum European 1979