También llamada Sima Abierta se encuentra situada en el término de Ricla (comarca de Valdejalón). Se accede a ella a través de un camino de 1’7 Km que sube paralelo a la A-II y que cogemos en el área de descanso de la N-IIa, punto kilométrico 267’900. Su boca se hace visible perfectamente en el lado izquierdo del camino. De escaso desarrollo, tiene en su boca de entrada una pequeña escuela de de espeleología

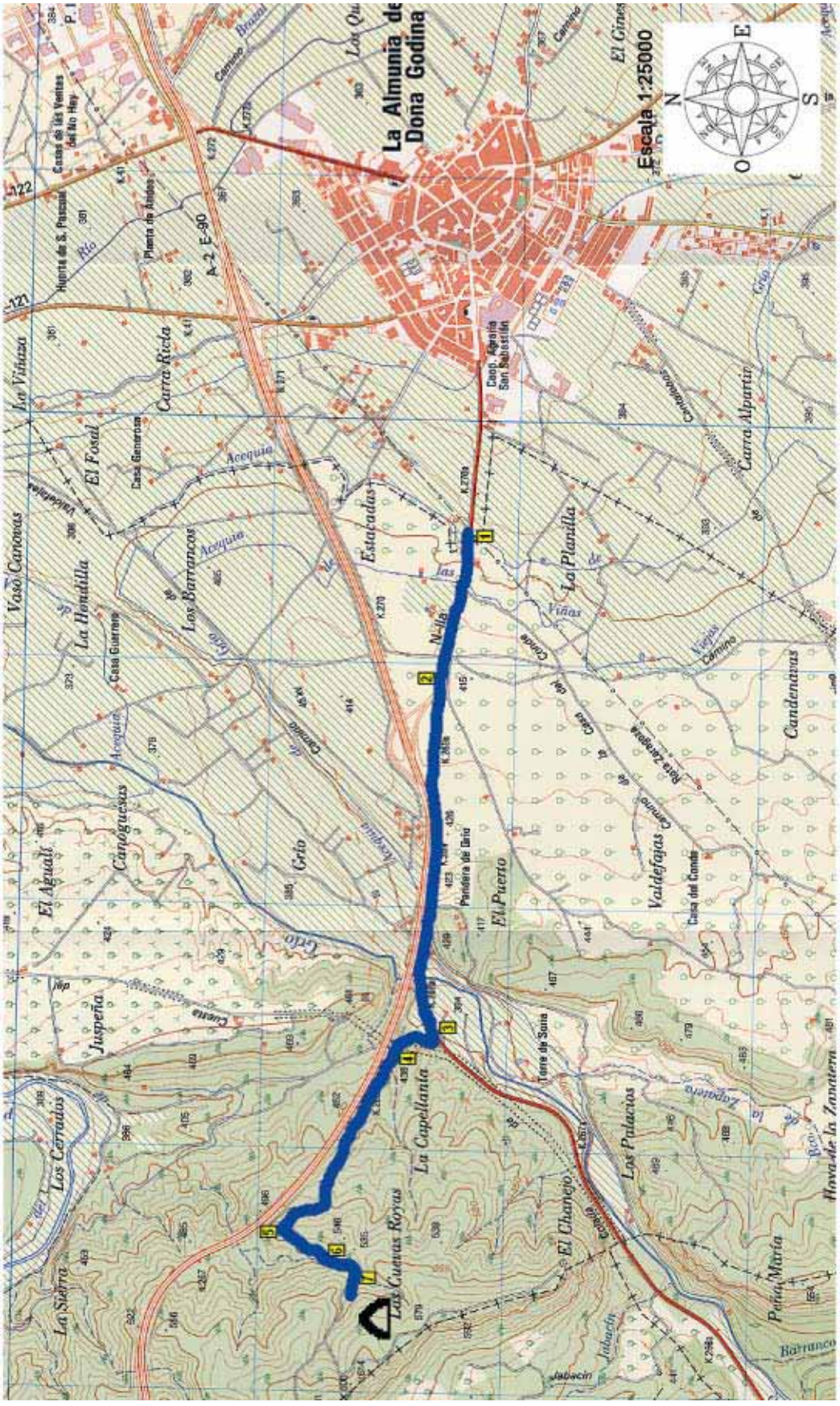
La Almunia de Doña Godina
Escala 1:25000
N
S
E
O
A-2 E-90
N-II
Carra Ricla
El Fosal
La Vinaza
Vaso Canovas
La Hondilla
Los Barrancos
Estacadas
La Planilla
Carra Alpartir
Candenavas
Valdefajas
El Puerto
Grío
Canoguesas
El Aguali
Juspeña
Los Cerrados
La Sierra
La Capellanía
Los Cuevas Royas
El Chanejo
Los Palacios
Peña María
Hoya de la Zapatera
Barranco
Jabacín
Acequia
Viñas
Casa Guerrera
Casa Generosa
Casa del Conde
Pandera de Grío
Torre de Soria
Coop. Agraria San Sebastián
Huerta de S. Pascual
Planta de Aridos
Casas de las Ventas del No Hay
Ruta Zaragoza
Camino Viejo
Cuesta
Río
Grío

CUEVA DEL MÁRMOL

Nº CASILLA KM. TOTAL KM. PARCIAL	REPRESENTACIÓN	FOTOGRAFÍA	OBSEVACIONES COORDENADAS GPS
1 0,000 0,000	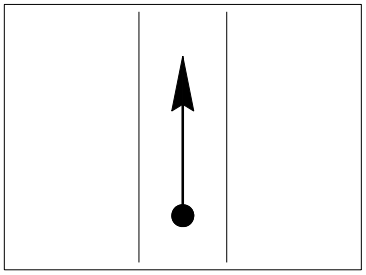		La Almunia de Doña Godina (Zaragoza) N-II a, P.k. 270,00 (Antigua Ctra. Madrid) Tomar dirección oeste. H = 394 m. 30T 0634542 4593203
2 0,600 0,600	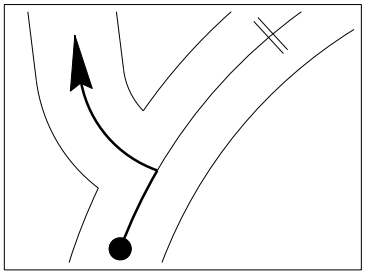		Tomar desvío dirección al Parque Mularroya. H = 409 m. 30T 0633931 4593305
3 2,100 1,500	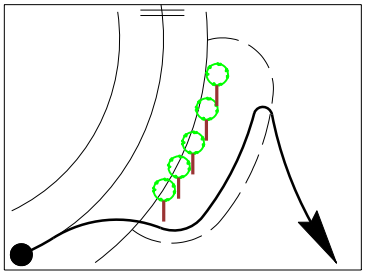		Dejar la carretera y entrar al camino a través de la zona de descanso. Camino en mal estado con fuertes rampas. H = 394 m. 30T 0632527 4593320
4 2,400 0,300	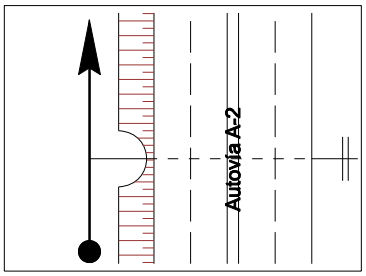		Seguir pista principal. Subida en paralelo a la autovia A-2. H = 414 m. 30T 0632387 4593465
5 3,300 0,900	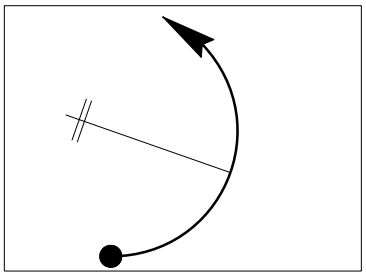		Seguir pista en ligero descenso. H = 510 m. 30T 0631667 4593900
6 3,600 0,300	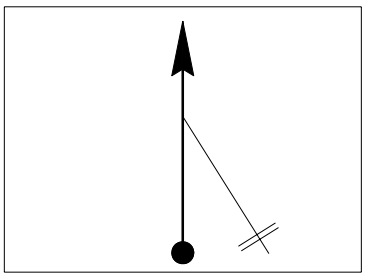		Seguir pista principal. H = 505 m. 30T 0631536 4593712

CUEVA DEL MÁRMOL

Nº CASILLA KM. TOTAL KM. PARCIAL	REPRESENTACIÓN	FOTOGRAFÍA	OBSEVACIONES COORDENADAS GPS
7 3,750 0,150	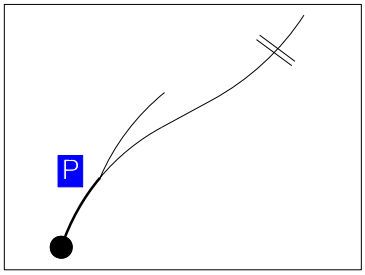		Aparcar en la misma curva del camino principal en el comienzo del camino que accede a la cueva. H = 515 m. 30T 0631474 4593603
BOCA 3,850 0,100	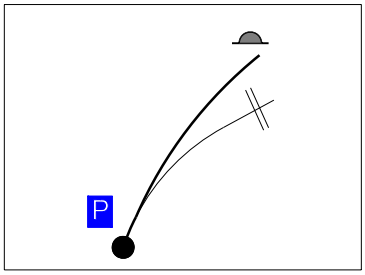		Boca visible desde el camino. H = 532 m. 30T 0631392 4593618

NOTAS: DISTANCIAS APROXIMADAS
DATUM EUROPEAN 1950