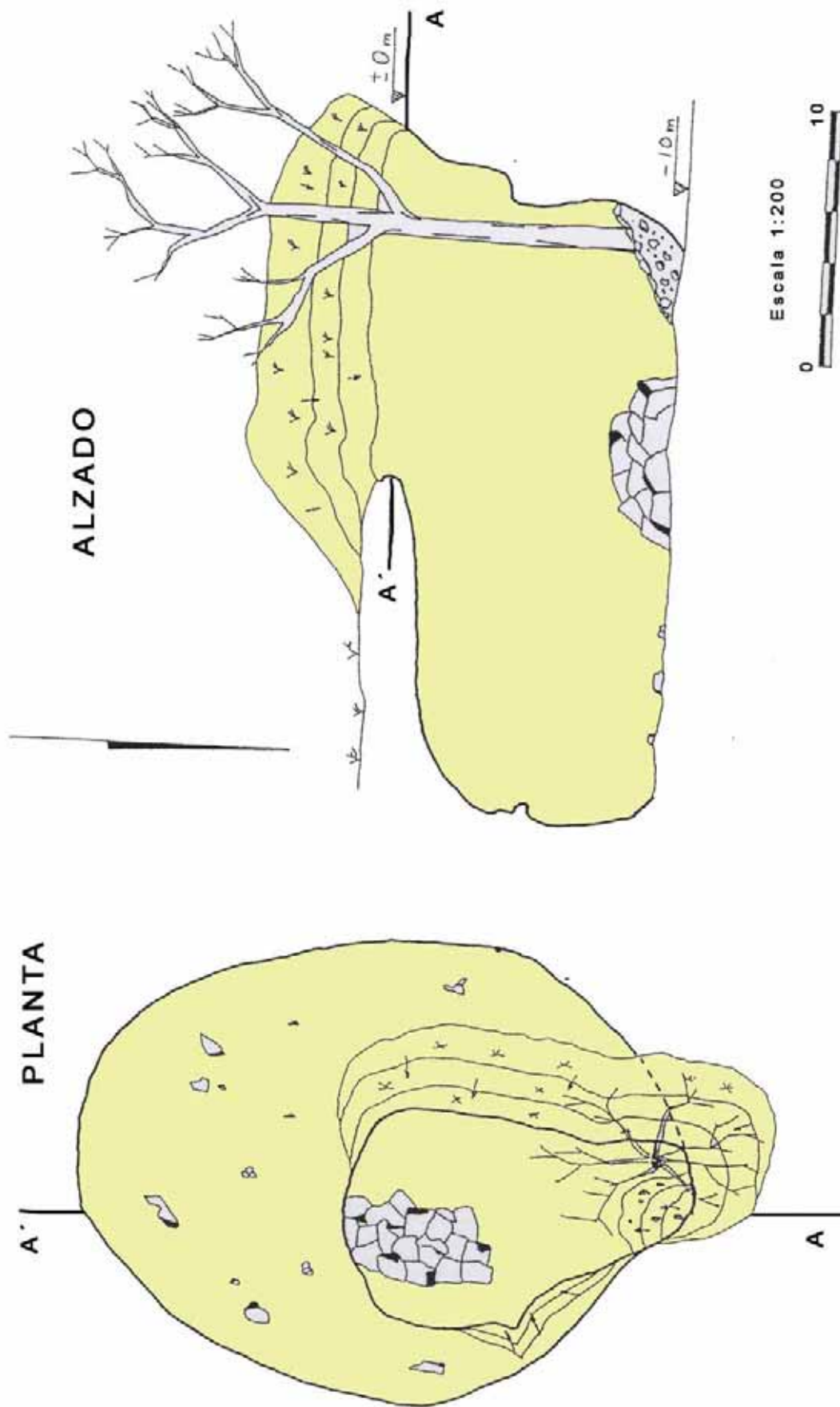
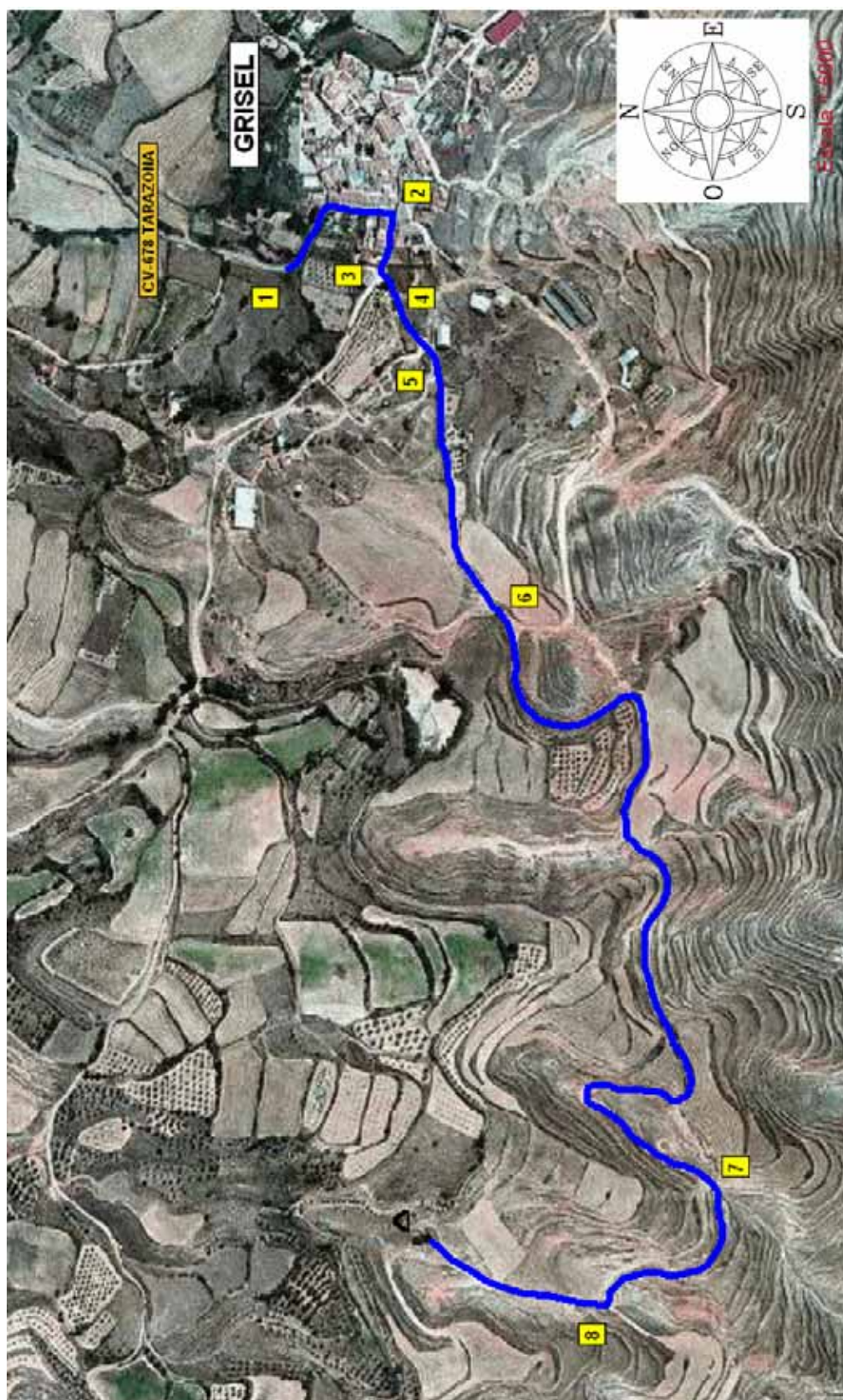
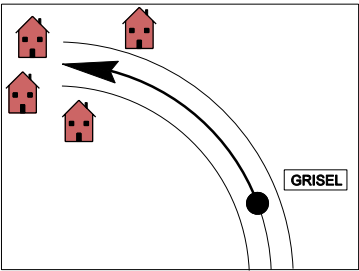

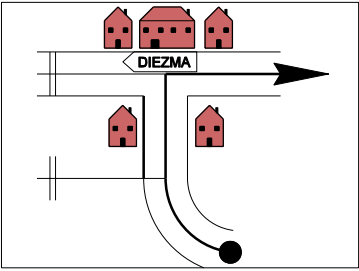

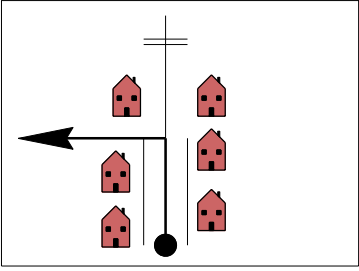

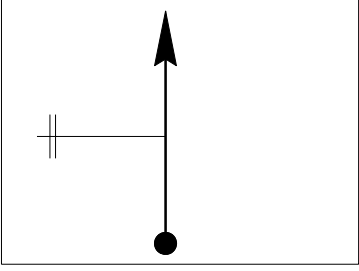

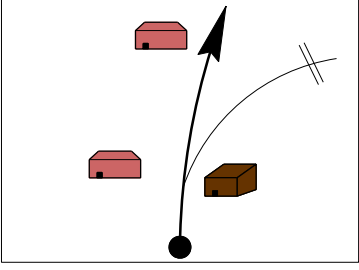

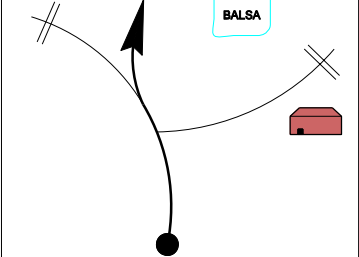



Situada en el término de Grisel (Comarca de Tarazona y El Moncayo) al norte del macizo de la Diezma. Tiene unos 10 metros de profundidad y lo más característico es el Almez que nace en su interior y que se asoma por un costado indicándonos su posición. Para llegar a la zona se coge un camino que sale del pueblo en dirección oeste y que pasa por la escombrera y por encima de un pequeño embalse.







Nº CASILLA KM. TOTAL KM. PARCIAL	REPRESENTACIÓN	FOTOGRAFÍA	OBSERVACIONES COORDENADAS GPS
<p style="font-size: 2em; text-align: center;">1</p> <p style="text-align: center;">0,000 0,000</p>			<p>Grisel (Zaragoza) comienzo del pueblo viniendo de Tarazona. H = 622 m.</p> <p style="text-align: right;">30T 0605538 4636569</p>
<p style="font-size: 2em; text-align: center;">2</p> <p style="text-align: center;">0,100 0,100</p>			<p>Tomar calle hacia la derecha, dirección oeste. H = 623 m.</p> <p style="text-align: right;">30T 0605596 4636455</p>
<p style="font-size: 2em; text-align: center;">3</p> <p style="text-align: center;">0,200 0,100</p>			<p>Continuar por la pista de cemento que coincide con el sendero GR. H = 625 m.</p> <p style="text-align: right;">30T 0605536 4636478</p>
<p style="font-size: 2em; text-align: center;">4</p> <p style="text-align: center;">0,225 0,025</p>			<p>Seguir pista principal. H = 626 m.</p> <p style="text-align: right;">30T 0605486 4636440</p>
<p style="font-size: 2em; text-align: center;">5</p> <p style="text-align: center;">0,250 0,025</p>			<p>Seguir pista principal. H = 627 m.</p> <p style="text-align: right;">30T 0605465 4636489</p>
<p style="font-size: 2em; text-align: center;">6</p> <p style="text-align: center;">0,600 0,350</p>			<p>Seguir pista principal, dirección oeste. H = 623 m.</p> <p style="text-align: right;">30T 0605596 4636455</p>

Nº CASILLA KM. TOTAL KM. PARCIAL	REPRESENTACIÓN	FOTOGRAFÍA	OBSERVACIONES COORDENADAS GPS
7			Seguir pista principal, girando hacia la derecha. H = 665 m. 30T 0604677 4636161
1,500 0,900			Aparcar en la cuneta de la pista. H = 673 m. 30T 0604573 4636265
8			Descender hacia la acequia campo a través. H = 643 m. 30T 0604628 4636439
BOCA			30T 0604628 4636439

NOTAS: - Distancias aproximadas
- Datun European 1979

